IL SIPARIO URBANO

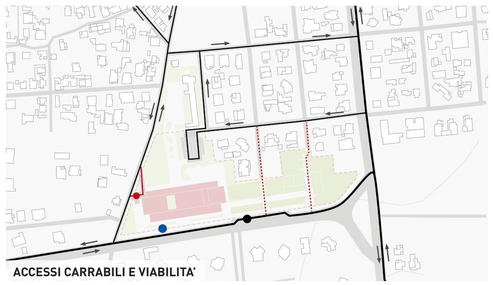

ACCESSI CARRABILI E VIABILITA'

VIABILITA' CARRABILE · SOSTA BREVE · FERMATA AUTOBUS · ACCESSO CARRABILE DI SERVIZIO

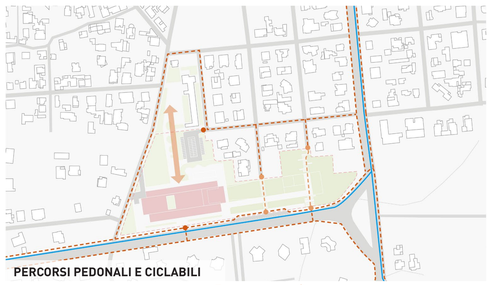

PERCORSI PEDONALI E CICLABILI

PISTA CICLABILE · PERCORSI PEDONALI · ACCESSI · CONNESSIONE CON SCUOLA ESISTENTE

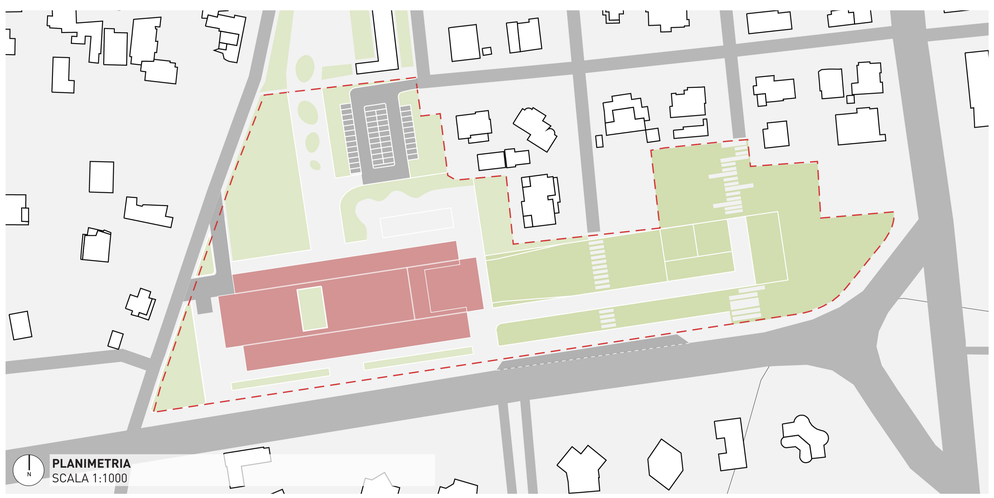

PLANIMETRIA
SCALA 1:1000

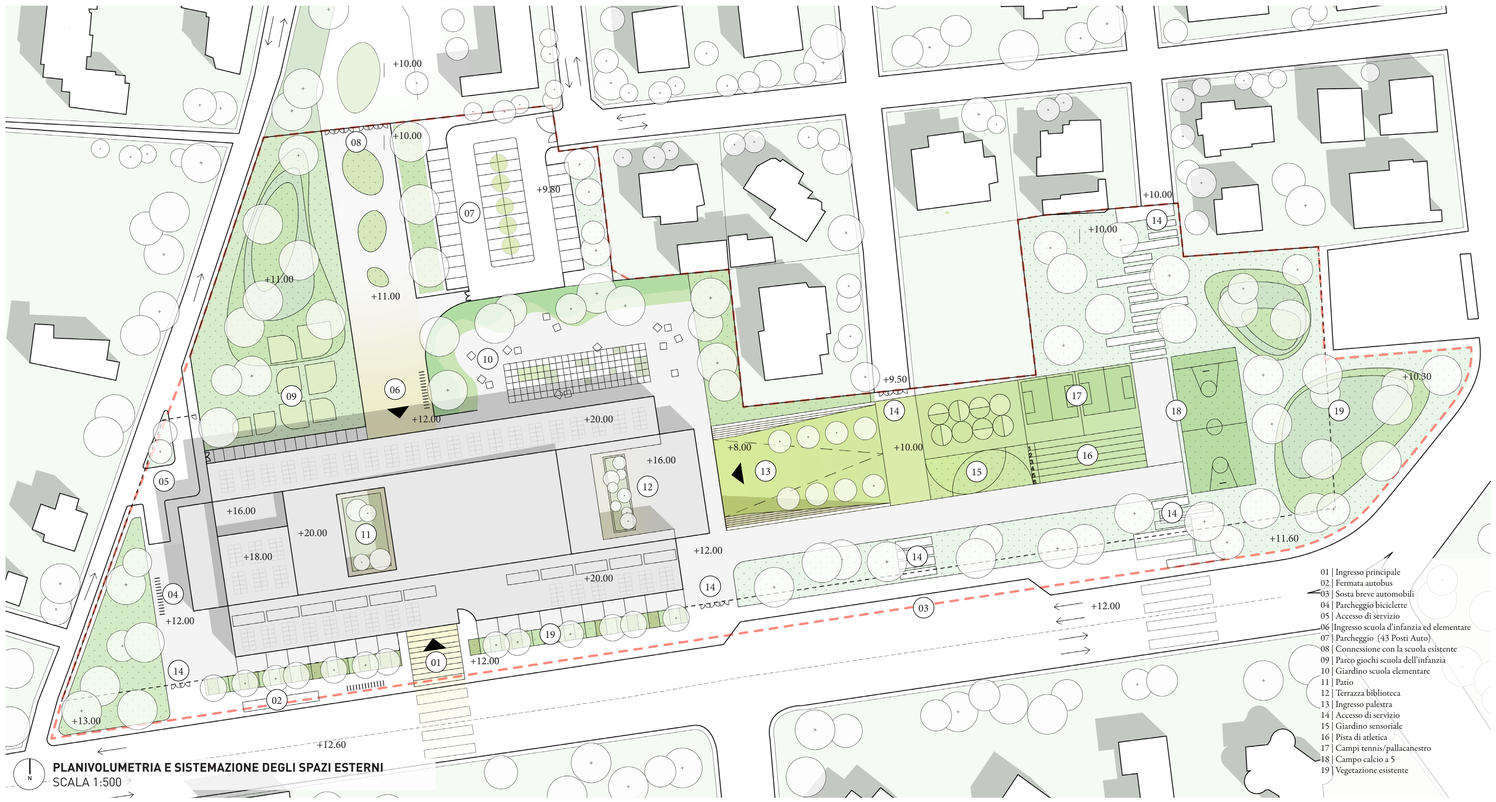

PLANIVOLUMETRIA E SISTEMAZIONE DEGLI SPAZI ESTERNI
SCALA 1:500

01 | Ingresso principale
02 | Fermata autobus
03 | Sosta breve automobili
04 | Parcheggio biciclette
05 | Accesso di servizio
06 |Ingresso scuola d'infanzia ed elementare
07 | Parcheggio (43 Posti Auto)
08 | Connessione con la scuola esistente
09 | Patio giochi scuola dell'infanzia
10 | Giardino scuola elementare
11 | Patio
12 | Terrazza biblioteca
13 | Ingresso palestra
14 | Accesso di servizio
15 | Giardino sensoriale
16 | Pista di atletica
17 | Campi tennis/pallacanestro
18 | Campo calcio a 5
19 | Vegetazione esistente